

V CIRCUITO  
**RUTAS**


**SENDERISMO**

ALBACETE - 2018

*Vive el deporte, el turismo y la cultura*



DIPUTACIÓN DE ALBACETE



# Villa de Ves

Villa de Ves – Embalse del Molinar -Villa de Ves

2 de diciembre de 2018

# Villa de Ves

## Embalse del Molinar

**FECHA:** 2 de diciembre de 2018

**SALIDA:** 09:00h. Puerta del bar municipal (Ayuntamiento)

**DISTANCIA:** 10 km

**DIFICULTAD:** MEDIA - ALTA.

**DURACIÓN:** MÁXIMO 5 HORAS. **PLAZAS:** 50



**E**l recorrido comienza en el Ayuntamiento de Villa de Ves, un edificio de piedra construido en 1963 pocos años después de embalsar la presa del Molinar y desplazarse el antiguo pueblo de Villa de Ves (ahora llamado La Villa). Seguimos hacia la “cueva del portillo” desde la cual comienzan nuestras espectaculares vistas, recorreremos un tramo del antiguo camino de La Villa a Casas de Ves.

En este trayecto nos encontraremos con una antigua carra y más adelante La Cruz del Rollo donde antiguamente se reunían las gentes en una especie de romería, el día 3 de Mayo para celebración de La Santa Cruz. Desde aquí podemos observar los restos del antiguo cementerio de Villa de Ves, anteriormente fortaleza árabe (quedando alguna ruina y un aljibe de esta época), al fondo la iglesia de la Asunción hoy conocida como santuario del Cristo de la Vida en un imponente peñón el cual se alza en el cañón de

Júcar. A partir de aquí durante todo nuestro camino tendremos como telón de fondo el río Júcar y sus espectaculares cañones, visualizando todo el término de Villa de Ves hasta las cubres del otro lado del río (Sierra del Boquerón y de La Caballa) con dos enclavados de terreno de cultivo denominados “las erradas de arriba y de abajo”. Siguiendo nuestro recorrido llegaremos a La Villa (cuna del rincón de Vés de la que provienen la mayoría de los pueblos de alrededor, ya que en 1272 Alfonso X le concedió el privilegio de villazgo) subiremos una cuesta muy pronunciada hasta la iglesia del Cristo de la Vida (14 de septiembre el día de peregrinación, pero siendo ésta visitada todo el año) en su interior posee un órgano del siglo XVII restaurado, en el cual se ofrecen dos conciertos de prestigio al año.

Descendiendo a La Villa veremos el antiguo lavadero (actualmente restaurado). Seguiremos descendiendo por una carretera serpenteante y cogeremos dos atajos “el del paseo del cura y el del losar del zapatillo”.

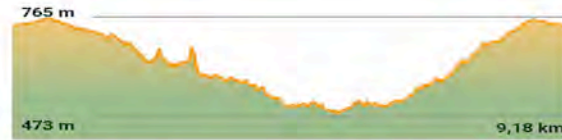
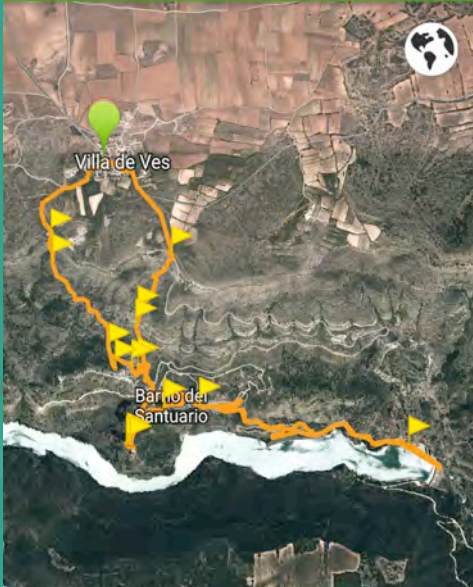
Tras pasar por un pequeño túnel llegamos a la mitad de nuestro recorrido terminando en el Embalse del Molinar, donde podemos contemplar una imponente construcción de obra civil de Iberdrola, terminada en los años 1950, de la cual forma parte: la presa, aliviaderos y tomas de agua que son canalizadas hacia la central hidráulica de Cofrentes.

Desde aquí retornaremos de nuevo a La Villa desde la cual cogeremos el sendero que ha unido siempre Villa de Ves con La Villa terminando éste en un mirador.

Durante nuestro recorrido es muy probable divisar cabras montesas, águilas de diversas especies, cormoranes, etc.



← Villa de Ves- Santuario del Crist...



→ **9,18 km**  
Distancia

△ **Moderado**  
Dificultad técnica

⌚ **3,8 km/h**  
Velocidad media

⌚ **2 h 23 min**  
Tiempo en movimien



Ayuntamiento  
VILA DE VES

#### COMIDA: BAR MUNICIPAL

MENÚ: ENTREMESES FRIOS 1ºARROZ CALDOSO, 2º CARRILLADAS AL VINO TINTO. POSTRE FRUTA. PAN . BEBIDA. (incluye o jarras de cerveza o refrescos de bote o botella de agua por persona), y CAFÉ.

**OBSERVACIÓN:** Por gentileza de la organización se ofrecerá un obsequio, botella de vino, agua y almuerzo.



DIPUTACIÓN DE ALBACETE